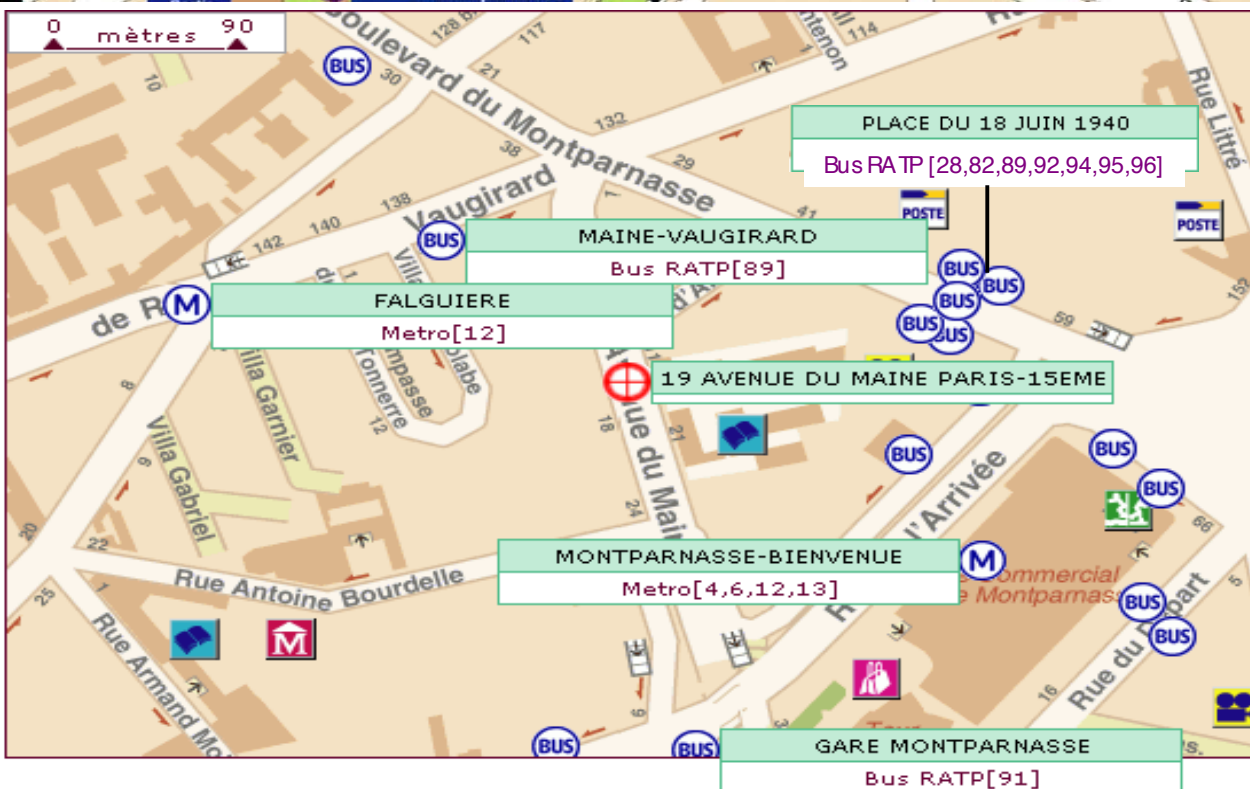



L'Ecole se trouve à côté de la Gare Montparnasse

M 4,6,12 et 13 - sortie n°2 : «Place Bienvenue» / **BUS** 28, 58, 82, 89, 91, 92, 94, 95 et 96




Vous arrivez à Paris par le train

=> Depuis la gare d'Austerlitz :

 En métro, empruntez la ligne 5, direction Place d'Italie et changez à la «PLACE d'ITALIE», pour la ligne 6, direction Charles de Gaulle Etoile. [NB : vous pourrez aussi emprunter la ligne 10, direction Boulogne-Billancourt et quitter alors le métro à la station «DUROC» - Itinéraire conseillé car un peu plus de marche à pied mais un changement en moins].


 En bus, empruntez la ligne 91, descendez à l'arrêt «GARE MONTPARNASSE».


=> Depuis la gare de Lyon :

 En métro, empruntez la ligne 14, direction Bibliothèque, changez à «BERCY» pour la ligne 6, direction Ch.-de G. Etoile.


 En bus, empruntez la ligne 91, descendez à l'arrêt «GARE MONTPARNASSE».


=> Depuis la gare Saint-Lazare :

 En métro, empruntez la ligne 12, direction Mairie d'Issy ou la ligne 13, direction Châtillon Montrouge.



 En bus, prenez le 94 en direction Gare Montparnasse ou le bus 95 en direction de Porte de Vanves, descendez à l'arrêt «PLACE DU 18 JUIN 1940».


=> Depuis la gare de l'Est :

 En métro, empruntez la ligne 4, direction Porte d'Orléans.

 En bus, prenez le 48, direction Palais Royal-Musée du Louvre, descendez à l'arrêt «PALAIS ROYAL-COMEDIE FRANCAISE», changez de bus et prenez le 95 en direction Porte de Vanves, descendez à l'arrêt «PLACE DU 18 JUIN 1940».



=> Depuis la gare du Nord :


 +  Empruntez la ligne B du RER, direction St-Rémy les Chevreuse, changez à «DENFERT-ROCHEREAU» pour le métro de la ligne 6, direction Charles De Gaulle Etoile ou la ligne 4, direction Porte de Clignancourt.


 En bus, prenez le 48, direction Palais Royal-Musée du Louvre, descendez à l'arrêt «PALAIS ROYAL-COMEDIE FRANCAISE», changez de bus et prenez le 95 en direction Porte de Vanves, descendez à l'arrêt «PLACE DU 18 JUIN 1940».

Vous arrivez à Paris en avion



=> Depuis l'aéroport de Roissy Charles De Gaulle :




 +  Empruntez la ligne B du RER, direction St Rémy les Chevreuse, changer à «DENFERT-ROCHEREAU» pour prendre la ligne 6, direction Charles De Gaulle Etoile ou la ligne 4, direction Porte de Clignancourt.


 La navette RoissyBus (**) vous déposera à la place de l'Opéra. Prenez le métro à «OPERA», ligne 3, direction Pont de Levallois-Bécon et changer à «ST-LAZARRE» pour prendre ensuite la ligne 13.

 Vous pouvez aussi prendre les bus 350 et 351 ou les cars Air France (**): tous vous déposent au centre de Paris.

=> Depuis l'aéroport d'Orly :

 +  La navette OrlyBus (**) vous déposera à «DENFERT-ROCHEREAU», prenez ensuite la ligne 6 du métro, direction Charles De Gaulle Etoile ou la ligne 4, direction Porte de Clignancourt.

 +  +  Empruntez ORLYVAL (**), descendez à «ANTONY» pour prendre la ligne B du RER, direction Paris ; changez à «DENFERT-ROCHEREAU» pour le métro de la ligne 6, direction Charles De Gaulle Etoile ou la ligne 4, direction Porte de Clignancourt.

 Vous pouvez aussi prendre les bus 183, 285 et 292 ou les cars Air France (**): tous vous déposent au centre de Paris.

(**) Tarification spéciale

Sources (mai 2010) : www.ratp.fr - www.aeroportsdeparis.fr